


















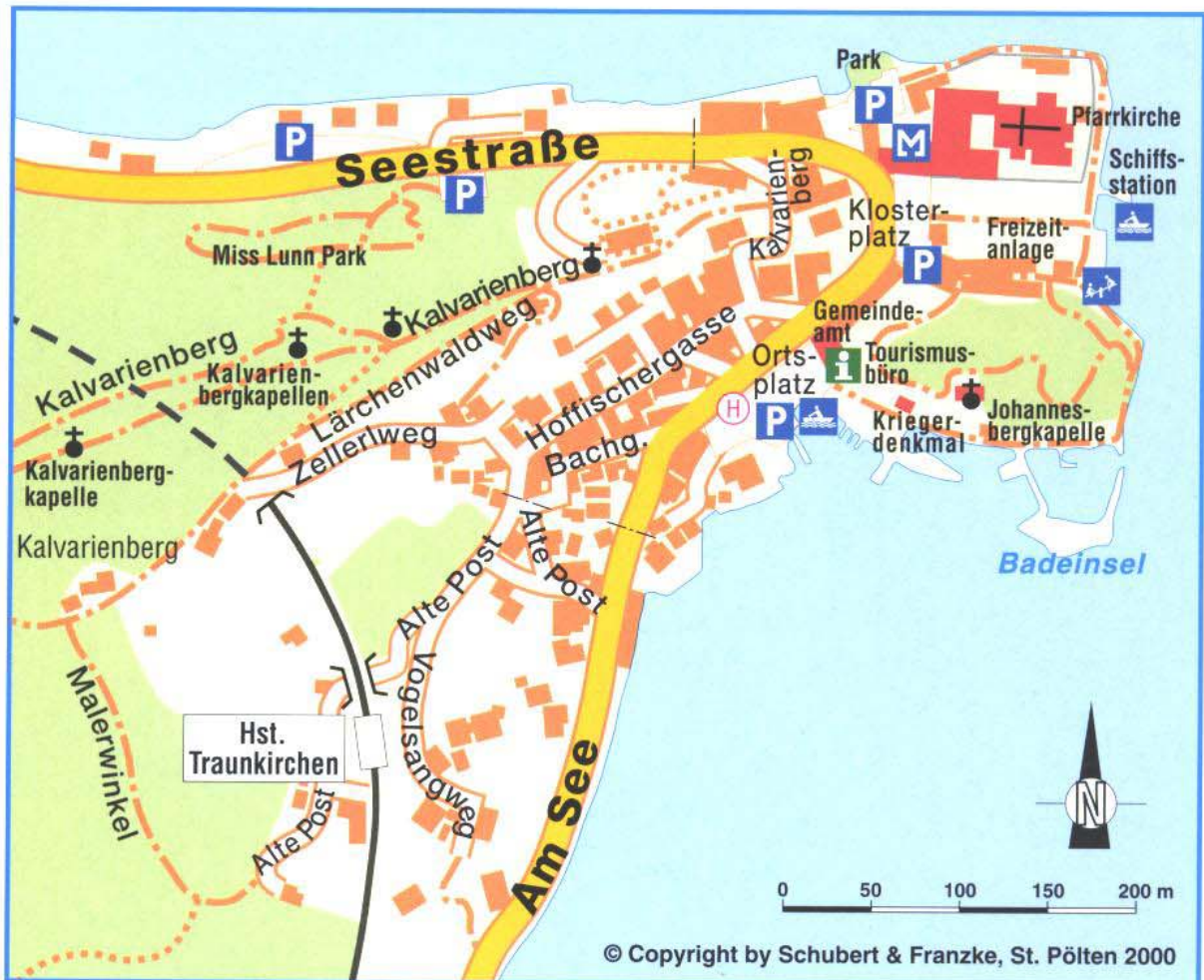


ZEICHENERKLÄRUNG

 Bundesstraße	 Bebauung
 Hauptverbindung	 Öffentliche Gebäude
 Sonstige Straße	 Grünfläche
 Karrenweg	 Wald
 Fußweg	 Kirche
 Eisenbahn m. Bhf.	 Denkmal, Kapelle
 Gewässer	 Bildstock, Wegkreuz
 Reservoir	 Museum, Krankenhaus
 Quelle	 Parkplatz, Tankstelle
 Höhenlinien (100m, 20m, 10m)	 Freibad, Bootsverleih
 Höhle, Gasthaus	 Kinderspielplatz, Bushaltestelle
 Sendeanlage, Trafo	 Campingplatz

0 250 500 750 1000 m

© Copyright by Schubert & Franzke, St. Pölten 2000



© Copyright by Schubert & Franzke, St. Pölten 2000